









СОГЛАСОВАНО:
Директор департамента образования
Администрации города


Т.Н. Османкина
«» 20  г.


УТВЕРЖДАЮ:
Директор МБОУ СОШ №8
имени Сибирицева А.Н.


А.А. Вершинина
«» 20  г.


ПАСПОРТ ДОСТУПНОСТИ

объекта социальной инфраструктуры (ОСИ)

муниципального бюджетного общеобразовательного учреждения
средней общеобразовательной школы №8 имени Сибирицева А.Н.

1. Общие сведения об объекте

1.1. Наименование (вид) объекта муниципальное бюджетное общеобразовательное учреждение средняя общеобразовательная школа №8 имени Сибирицева А.Н. (здание и территория школьного образовательного учреждения)

1.2. Адрес объекта 628408, Российская Федерация, Тюменская область, Ханты-Мансийский автономный округ-Югра, г. Сургут, улица Энергетиков, дом 49

1.3. Сведения о размещении объекта:

- отдельно стоящее здание 3 этажей, 5831,7 кв. м

- часть здания _____ этажей (или на _____ этаже), _____ кв. м

- наличие прилегающего земельного участка (да, нет), да 11525,3 кв. м

1.4. Год постройки здания 1969 г., последнего капитального ремонта не производился

1.5. Дата предстоящих плановых ремонтных работ: текущего 2014г., капитального 2016г.

1.6. Название организации (учреждения) (полное юридическое наименование) - согласно Уставу муниципальное бюджетное общеобразовательное учреждение средняя общеобразовательная школа №8 имени Сибирицева А.Н. (краткое наименование МБОУ СОШ №8 имени Сибирицева А.Н.

1.7. Юридический адрес организации (учреждения) 628408, Российская Федерация, Тюменская область, Ханты-Мансийский автономный округ-Югра, г. Сургут, улица Энергетиков, дом 49

1.8. Основание для пользования объектом (оперативное управление, аренда, собственность) оперативное управление зданием Договор об использовании муниципального имущества на праве оперативного управления № 508 от 31.05.2004 г. , Свидетельство о государственной регистрации права от 13.11.2011 г. 72-НК-859081, оперативное управление земельным участком на основании распоряжения Администрации города Сургута № 4456 от 29.11.2004 г.(свидетельство о государственной регистрации права от 15.09.2011 г. 86-АА 771854)

1.9. Форма собственности муниципальная

1.10. Территориальная принадлежность муниципальная

1.11. Вышестоящая организация (наименование) департамент образования Администрации города Сургута

1.12. Адрес вышестоящей организации, другие координаты ул. Маяковского 21 а, г. Сургут, Тюменская область, Ханты-Мансийский автономный округ-Югра, 628400

2. Характеристика деятельности организации на объекте (по обслуживанию населения)

- 2.1. Сфера деятельности образование
- 2.2. Виды оказываемых услуг начальное общее образование, среднее (полное) образование, основное общее образование
- 2.3. Форма оказания услуг: на объекте, на дому
- 2.4. Категории обслуживаемого населения по возрасту: дети от 7 до 18 лет
- 2.5. Категории обслуживаемых инвалидов: с нарушениями зрения, с нарушениями слуха
- 2.6. Плановая мощность: посещаемость (количество обслуживаемых в день), вместимость, пропускная способность 900.
- 2.7. Участие в исполнении ИПР инвалида, ребенка-инвалида (да, нет) нет

3. Состояние доступности объекта

3.1. Путь следования к объекту пассажирским транспортом (описать маршрут движения с использованием пассажирского транспорта)

Маршрут до объекта пассажирским транспортом может осуществляться в 7-ми направлениях, вблизи объекта располагаются остановочные пункты:

- «ул. Энергетиков», расстоянием до объекта с нечётной стороны ул. Энергетиков - 270 м. и проходящими маршрутами №1, №5А, №8, №15, №21, №45, №17, №31, №33 №71;

- «ул. Энергетиков», расстоянием до объекта с чётной стороны б-ра Свободы - 490 м. и проходящими маршрутами №5, №7, №10, №15, №31;

- «ул. Энергетиков», расстоянием до объекта с нечётной стороны б-ра Свободы - 500 м. и проходящим маршрутом №2;

- «Центральная библиотека», с расстоянием до объекта с чётной стороны ул. Республики - 310 м. и проходящими маршрутами №4, №10, №47, №17, №95, №96;

- «ул. Республики», с расстоянием до объекта с нечётной стороны ул. Республики - 480 м. и проходящими маршрутами №4, №47, №17А, №95;

- «ул. Майская», с расстоянием до объекта с нечетной стороны ул. Майская 490 м. и проходящими маршрутами №1, №7, №10, №50, №34.

Переход через проезжую часть возможен через пешеходные переходы, оснащённые светофорами с таймерами, которые расположены вблизи каждой остановки.

(наличие адаптированного пассажирского транспорта к объекту)

Наличие адаптированного пассажирского транспорта к объекту

- на маршрутах №1, №2, №4, №5, №5А, №8, №15, №45, №47, №50 - задействованы низкопольные автобусы - адаптированные для перевозки маломобильных групп населения.

3.2. Путь к объекту от ближайшей остановки пассажирского транспорта:

3.2.1. Расстояние до объекта от остановки транспорта 200м

3.2.2. Время движения (пешком) 4 мин.

3.2.3. Наличие выделенного от проезжей части пешеходного пути (да, нет)

3.2.4. Перекрестки: нерегулируемые; регулируемые, со звуковой сигнализацией, таймером; нет

3.2.5. Информация на пути следования к объекту нет

3.2.6. Перепады высоты на пути: перепады высоты существуют

Их обустройство для инвалидов на коляске: нет

3.3. Организация доступности объекта для инвалидов - форма обслуживания

№ п/п	Категория инвалидов (вид нарушения)	Вариант организации доступности объекта (формы обслуживания)
1	Все категории инвалидов и МГН в том числе инвалиды:	
2	передвигающиеся на креслах-колясках	ДУ
3	с нарушениями опорно-двигательного аппарата	ДУ
4	с нарушениями зрения	ДУ
5	с нарушениями слуха	ДУ
6	с нарушениями умственного развития	ДУ

3.4. Состояние доступности основных структурно-функциональных зон

№ п/п	Основные структурно-функциональные зоны	Состояние доступности, в том числе для основных категорий инвалидов <*>
1	Территория, прилегающая к зданию (участок)	«ВНД»
2	Вход (входы) в здание	«ВНД»
3	Путь (пути) движения внутри здания (в т.ч. пути эвакуации)	«ВНД»
4	Зона целевого назначения здания (целевого посещения объекта)	«ВНД»
5	Санитарно-гигиенические помещения	«ВНД»
6	Система информации и связи (на всех зонах)	«ВНД»
7	Пути движения к объекту (от остановки транспорта)	«ВНД»

3.5. ИТОГОВОЕ ЗАКЛЮЧЕНИЕ о состоянии доступности ОСИ: физическая доступность для всех категорий инвалидов временно недоступна «ВНД»

4. Управленческое решение

4.1. Рекомендации по адаптации основных структурных элементов объекта

№ п/п	Основные структурно-функциональные зоны объекта	Рекомендации по адаптации объекта (вид работы)
1	Территория, прилегающая к зданию (участок)	Капитальный ремонт
2	Вход (входы) в здание	Капитальный ремонт
3	Путь (пути) движения внутри здания (в т.ч. пути эвакуации)	Капитальный ремонт
4	Зона целевого назначения здания (целевого посещения объекта)	Капитальный ремонт
5	Санитарно-гигиенические помещения	Капитальный ремонт
6	Система информации на объекте (на всех зонах)	Индивидуальное решение с ТСР
7	Пути движения к объекту (от остановки транспорта)	Организация альтернативной формы обслуживания
8	Все зоны и участки	Реконструкция здания и текущий ремонт с применением индивидуальных решений

4.2. Период проведения работ в рамках исполнения в рамках муниципальной программы «Доступная среда города Сургута» на 2014-2020 гг. (указывается наименование документа: программы, плана)

4.3. Ожидаемый результат (по состоянию доступности) после выполнения работ по адаптации обеспечение максимальной доступности объекта для посещения МГН.

Оценка результата исполнения программы, плана (по состоянию доступности) объект временно недоступен

4.4. Для принятия решения требуется, не требуется (нужное подчеркнуть):
Согласование с вышестоящей организацией (департаментом образования Администрации города, с общественными организациями (с потребителем))

Имеется заключение уполномоченной организации о состоянии доступности объекта

(наименование документа и выдавшей его организации, дата), прилагается Комиссия учреждения по комплексному обследованию учреждения на предмет доступности в целях формирования «Паспорта доступности» от .


4.5. Информация размещена (обновлена) на Карте доступности субъекта Российской Федерации окружная территориальная информационная система ХМАО-Югры, раздел «Доступная среда» сайт школы sc8@admsurgut.ru

5. Особые отметки

Паспорт сформирован на основании:

1. Анкеты (информации об объекте) от «13» февраля 2014 г
2. Акта обследования объекта: № акта от «13» февраля 2014 г.
3. Результаты обследования комиссии от «13» февраля 2014 г

Дата « » 2014 г



Анкета
(информация об объекте социальной инфраструктуры)
к паспорту доступности оси
№ _____

1. Общие сведения об объекте

1.1. Наименование (вид) объекта муниципальное бюджетное общеобразовательное учреждение средняя общеобразовательная школа №8 имени Сибирцева А.Н.

1.2. Адрес объекта 628408, Российская Федерация, Тюменская область, Ханты-Мансийский автономный округ-Югра, г. Сургут, улица Энергетиков, дом 49

1.3. Сведения о размещении объекта:

- отдельно стоящее здание 3 этажей, 5831,7 кв. м.

- часть здания _____ этажей (или на _____ этаже), _____ кв. м.

1.4. Год постройки здания 1969г., последнего капитального ремонта не производился

1.5. Дата предстоящих плановых ремонтных работ: текущего текущего 2014, капитального 2016г

сведения об организации, расположенной на объекте

1.6. Название организации (учреждения), (полное юридическое наименование - согласно Уставу, краткое наименование) муниципальное бюджетное общеобразовательное учреждение средняя общеобразовательная школа №8 имени Сибирцева А.Н. (, краткое наименование МБОУ СОШ №8 имени Сибирцева А.Н.

1.7. Юридический адрес организации (учреждения) 628408, Российская Федерация, Тюменская область, Ханты-Мансийский автономный округ-Югра, г. Сургут, улица Энергетиков, дом 49

1.8. Основание для пользования объектом (оперативное управление, аренда, собственность) оперативное управление зданием Договор об использовании муниципального имущества на праве оперативного управления № 508 от 31.05.2004 г. , Свидетельство о государственной регистрации права от 13.11.2011 г. 72-НК-859081, оперативное управление земельным участком на основании распоряжения Администрации города Сургута № 4456 от 29.11.2004 г.(свидетельство о государственной регистрации права от 15.09.2011 г. 86-АА 771854)

1.9. Форма собственности (государственная, негосударственная) муниципальная

1.10. Территориальная принадлежность муниципальная

1.11. Вышестоящая организация (наименование) департамент образования администрации города Сургута

1.12. Адрес вышестоящей организации, другие координаты ул. Маяковского 21 а, г. Сургут, Тюменская область, Ханты-Мансийский автономный округ-Югра, 628400

2. Характеристика деятельности организации на объекте

2.1 Сфера деятельности (здравоохранение, образование, социальная защита, физическая культура и спорт, культура, связь и информация, транспорт, жилой фонд, потребительский рынок и сфера услуг, другое образование

2.2 Виды оказываемых услуг начальное общее образование, среднее (полное) образование, основное общее образование

2.3 Форма оказания услуг: (на объекте, с длительным пребыванием, в т.ч. проживанием,

на дому, дистанционно) на объекте, на дому

2.4 Категории обслуживаемого населения по возрасту: (дети, взрослые трудоспособного возраста, пожилые; все возрастные категории) дети от 7 до 18 лет

2.5 Категории обслуживаемых инвалидов: с нарушениями зрения, с нарушениями слуха

2.6 Плановая мощность: посещаемость (количество обслуживаемых в день), вместимость, пропускная способность 900

2.7 Участие в исполнении ИПР инвалида, ребенка-инвалида (да, нет) нет

3. Состояние доступности объекта для инвалидов и других маломобильных групп населения (МГН)

3.1 Путь следования к объекту пассажирским транспортом

(описать маршрут движения с использованием пассажирского транспорта)

Маршрут до объекта пассажирским транспортом может осуществляться в 7-ми направлениях, вблизи объекта располагаются остановочные пункты:

- «ул. Энергетиков», расстоянием до объекта с нечётной стороны ул. Энергетиков - 270 м. и проходящими маршрутами №1, №5А, №8, №15, №21, №45, №17, №31, №33 №71;

- «ул. Энергетиков», расстоянием до объекта с чётной стороны б-ра Свободы - 490 м. и проходящими маршрутами №5, №7, №10, №15, №31;

- «ул. Энергетиков», расстоянием до объекта с нечётной стороны б-ра Свободы - 500 м. и проходящим маршрутом №2;

- «Центральная библиотека», с расстоянием до объекта с чётной стороны ул. Республики - 200 м. и проходящими маршрутами №4, №10, №47, №17, №95, №96;

- «ул. Республики», с расстоянием до объекта с нечётной стороны ул. Республики - 480 м. и проходящими маршрутами №4, №47, №17А, №95;

- «ул. Майская», с расстоянием до объекта с нечетной стороны ул. Майская 490 м. и проходящими маршрутами №1, №7, №10, №50, №34.

Переход через проезжую часть возможен через пешеходные переходы, оснащённые светофорами с таймерами, которые расположены вблизи каждой остановки.

(наличие адаптированного пассажирского транспорта к объекту)

Наличие адаптированного пассажирского транспорта к объекту

- на маршрутах №1, №2, №4, №5, №5А, №8, №15, №45, №47, №50 - задействованы низкопольные автобусы - адаптированные для перевозки маломобильных групп населения.

3.2.1. Расстояние до объекта от остановки транспорта 200м

3.2.2. Время движения (пешком) 4 мин.

3.2.3. Наличие выделенного от проезжей части пешеходного пути (да, нет)

3.2.4. Перекрестки: нерегулируемые; регулируемые, со звуковой сигнализацией, таймером; нет

3.2.5. Информация на пути следования к объекту нет

3.2.6. Перепады высоты на пути: перепады высоты существуют

Их обустройство для инвалидов на коляске: нет

3.3 Вариант организации доступности ОСИ (формы обслуживания)* с учетом СП 35-101-20013.3. Организация доступности объекта для инвалидов - форма обслуживания

№ п/п	Категория инвалидов (вид нарушения)	Вариант организации доступности объекта (формы обслуживания)
1	Все категории инвалидов и МГН	
	в том числе инвалиды:	
2	передвигающиеся на креслах-колясках	ДУ
3	с нарушениями опорно-двигательного аппарата	ДУ
4	с нарушениями зрения	ДУ
5	с нарушениями слуха	ДУ
6	с нарушениями умственного развития	ДУ

3.4. Состояние доступности основных структурно-функциональных зон

№ п/п	Основные структурно-функциональные зоны	Состояние доступности, в том числе для основных категорий инвалидов <***>
1	Территория, прилегающая к зданию (участок)	«ВНД»
2	Вход (входы) в здание	«ВНД»
3	Путь (пути) движения внутри здания (в т.ч. пути эвакуации)	«ВНД»
4	Зона целевого назначения здания (целевого посещения объекта)	«ВНД»
5	Санитарно-гигиенические помещения	«ВНД»
6	Система информации и связи (на всех зонах)	«ВНД»
7	Пути движения к объекту (от остановки транспорта)	«ВНД»

3.5. ИТОГОВОЕ ЗАКЛЮЧЕНИЕ о состоянии доступности ОСИ: физическая доступность для всех категорий инвалидов временно недоступна «ВНД»

4. Управленческое решение

(предложения по адаптации основных структурных элементов объекта)

№ п/п	Основные структурно-функциональные зоны объекта	Рекомендации по адаптации объекта (вид работы)
1	Территория, прилегающая к зданию (участок)	Капитальный ремонт
2	Вход (входы) в здание	Капитальный ремонт
3	Путь (пути) движения внутри здания (в т.ч. пути эвакуации)	Капитальный ремонт
4	Зона целевого назначения здания (целевого посещения объекта)	Капитальный ремонт
5	Санитарно-гигиенические помещения	Капитальный ремонт
6	Система информации на объекте (на всех зонах)	Индивидуальное решение с ТСР
7	Пути движения к объекту (от остановки транспорта)	Организация альтернативной формы обслуживания
8	Все зоны и участки	Реконструкция здания и текущий ремонт с применением индивидуальных решений

Размещение информации на Карте доступности субъекта РФ

согласовано *Великая А.А.* Вершинина Директор МБОУ СОШ № 8 имени Сибирцева
А.Н. г. Сургута, улица Энергетиков, 49 8(3462)52-55-95



АКТ ОБСЛЕДОВАНИЯ
объекта социальной инфраструктуры (ОСИ)
Муниципальное бюджетное образовательное учреждение средняя общеобразовательная школа №8 имени Сибирцева А.Н.

г. Сургут

« ____ » _____ 20__ г.

1. Общие сведения об объекте

- 1.1. Наименование(вид) объекта Здание образовательного учреждения
- 1.2. Адрес объекта Российская Федерация, 628400, Ханты-Мансийский Автономный округ-Югра АО, г. Сургут, ул. Энергетиков, 49
- 1.3. Сведения о размещении объекта:
- отдельно стоящее здание 3 этажа, 5831,7 кв.м
 - наличие прилегающего земельного участка (да, нет); 11525,3 кв.м
- 1.4. Год постройки здания 1969, последнего капитального ремонта -
- 1.5. Дата предстоящих плановых ремонтных работ: текущего 2014г., капитального 2016г.
- 1.6. Название организации (учреждения), (полное юридическое наименование – согласно Уставу, муниципальное бюджетное общеобразовательное учреждение средняя общеобразовательная школа № 8 имени Сибирцева А.Н. (краткое наименование): МБОУ СОШ №8 имени Сибирцева А.Н.
- 1.7. Юридический адрес организации (учреждения) Российская Федерация, 628400, Ханты-Мансийский Автономный округ-Югра АО, г. Сургут, ул. Энергетиков, 49.
- 1.8. Основание для пользования объектом (оперативное управление, аренда, собственность) оперативное управление
- 1.9. Форма собственности (государственная, негосударственная) муниципальная
- 1.10. Территориальная принадлежность (федеральная, региональная, муниципальная) муниципальная
- 1.11. Вышестоящая организация (наименование) Департамент образования Администрации города Сургута
- 1.12. Адрес вышестоящей организации, другие координаты Российская Федерация, 628400, Ханты-Мансийский Автономный округ-Югра АО, г. Сургут, ул. Маяковского 21а.

2. Характеристика деятельности организации на объекте

Дополнительная информация образовательная деятельность МБОУ СОШ №8 имени Сибирцева А.Н. осуществляется в соответствии с лицензией на право ведения образовательной деятельности по реализации основных общеобразовательных программ начального общего образования, основного общего образования, среднего (полного) общего образования, начального общего образования с учетом особенностей психофизического развития и возможностей обучающихся, основного общего образования с учетом особенностей психофизического развития и возможностей обучающихся, дополнительных общеобразовательных программ художественно-эстетической, туристско-краеведческой, культурологической, физкультурно-спортивной

направленности зафиксированных в ранее выданной данному учреждению лицензии серии 86 ЛО 1 № 0000102, регистрационный номер 1980 выданный 29.08.2012 года, сроком - бессрочно.

3. Состояние доступности объекта

3.1 Путь следования к объекту пассажирским транспортом

Маршрут до объекта пассажирским транспортом может осуществляться в 7-ми направлениях, вблизи объекта располагаются остановочные пункты:

- «ул. Энергетиков», расстоянием до объекта с нечётной стороны ул. Энергетиков - 270 м. и проходящими маршрутами №1, №5А, №8, №15, №21, №45, №17, №31, №33 №71;

- «ул. Энергетиков», расстоянием до объекта с чётной стороны б-ра Свободы - 490 м. и проходящими маршрутами №5, №7, №10, №15, №31;

- «ул. Энергетиков», расстоянием до объекта с нечётной стороны б-ра Свободы - 500 м. и проходящим маршрутом №2;

- «Центральная библиотека», с расстоянием до объекта с чётной стороны ул. Республики - 310 м. и проходящими маршрутами №4, №10, №47, №17, №95, №96;

- «ул. Республики», с расстоянием до объекта с нечётной стороны ул. Республики - 480 м. и проходящими маршрутами №4, №47, №17А, №95;

- «ул. Майская», с расстоянием до объекта с нечетной стороны ул. Майская 490 м. и проходящими маршрутами №1, №7, №10, №50, №34.

Переход через проезжую часть возможен через пешеходные переходы, оснащённые светофорами с таймерами, которые расположены вблизи каждой остановки.

(наличие адаптированного пассажирского транспорта к объекту)

Наличие адаптированного пассажирского транспорта к объекту

- на маршрутах №1, №2, №4, №5, №5А, №8, №15, №45, №47, №50 - задействованы низкопольные автобусы - адаптированные для перевозки маломобильных групп населения.

3.2 Путь к объекту от ближайшей остановки пассажирского транспорта:

3.2.1 расстояние до объекта от остановки транспорта 200 м

3.2.2 время движения (пешком) 4 мин (быстрый шаг); 9 мин (медленный шаг)

3.2.3 наличие выделенного от проезжей части пешеходного пути (да, нет) да

3.2.4 Перекрестки: нерегулируемые; регулируемые, со звуковой сигнализацией, таймером; нет;

3.2.5 Информация на пути следования к объекту: акустическая, тактильная, визуальная; нет

3.2.6 Перепады высоты на пути: есть, нет (перепады и высоты существуют)

Их обустройство для инвалидов на коляске: да, нет(нет)

3.3 Организация доступности объекта для инвалидов – форма обслуживания

№№ п/п	Категория инвалидов (вид нарушения)	Вариант организации доступности объекта (формы обслуживания)*
1.	Все категории инвалидов и МГН	
	<i>в том числе инвалиды:</i>	
2	передвигающиеся на креслах-колясках	ДУ
3	с нарушениями опорно-двигательного аппарата	ДУ
4	с нарушениями зрения	ДУ
5	с нарушениями слуха	ДУ
6	с нарушениями умственного развития	ДУ

3.4 Состояние доступности основных структурно-функциональных зон

№ № п/п	Основные структурно- функциональные зоны	Состояние доступности, в том числе для основных категорий инвалидов**	Приложение	
			№ на плане	№ фото
1	Территория, прилегающая к зданию (участок)	ВНД	2	1-4
2	Вход (входы) в здание	ВНД	3	7-12
3	Путь (пути) движения внутри здания (в т.ч. пути эвакуации)	ВНД	10	13-19
4	Зона целевого назначения здания (целевого посещения объекта)	ВНД	11,12,13	25-30
5	Санитарно-гигиенические помещения	ВНД	14,15	20-24
6	Система информации и связи (на всех зонах)	ВНД		-
7	Пути движения к объекту (от остановки транспорта)	ВНД		31-38

3.5. ИТОГОВОЕ ЗАКЛЮЧЕНИЕ о состоянии доступности ОСИ: отсутствует доступ на объект инвалидов и МГН

4. Управленческое решение (проект)

4.1. Рекомендации по адаптации основных структурных элементов объекта:

№ п \п	Основные структурно-функциональные зоны объекта	Рекомендации по адаптации объекта (вид работы)*
1	Территория, прилегающая к зданию (участок)	Текущий ремонт
2	Вход (входы) в здание	Текущий ремонт
3	Путь (пути) движения внутри здания (в т.ч. пути эвакуации)	Текущий ремонт
4	Зона целевого назначения здания (целевого	Текущий ремонт

	посещения объекта)	
5	Санитарно-гигиенические помещения	Текущий ремонт
6	Система информации на объекте (на всех зонах)	Текущий ремонт с применением индивидуальных решений с ТСР
7	Пути движения к объекту (от остановки транспорта)	Текущий ремонт с применением индивидуальных решений с ТСР
8.	Все зоны и участки	Текущий ремонт с применением индивидуальных решений с ТСР

4.2. Период проведения работ в рамках исполнения в рамках муниципальной программы «Доступная среда города Сургута» на 2014-2020 гг.

4.3 Ожидаемый результат (по состоянию доступности) после выполнения работ по адаптации обеспечение оптимальной доступности объекта для посещения МГН

Оценка результата исполнения программы, плана (по состоянию доступности) отсутствует доступ

4.4. Для принятия решения требуется, не требуется (*нужное подчеркнуть*): Согласование с вышестоящей организацией, согласование с потребителем (общественными организациями

4.4.1. согласование на Комиссии комиссия по комплексному обследованию учреждения на предмет доступности в целях формирования «Паспорта доступности»

(наименование Комиссии по координации деятельности в сфере обеспечения доступной среды жизнедеятельности для инвалидов и других МГН)

4.4.2. согласование работ с надзорными органами (в сфере проектирования и строительства, архитектуры, охраны памятников, другое - указать)

4.4.3. техническая экспертиза; разработка проектно-сметной документации;

4.4.4. согласование с вышестоящей организацией (собственником объекта);

4.4.5. согласование с общественными организациями инвалидов руководитель региональной общественной организации инвалидов по зрению «Тифлопуть» - Филатов С.И.

4.4.6. другое _____

Имеется заключение уполномоченной организации о состоянии доступности объекта (наименование документа и выдавшей его организации, дата), прилагается

4.4.7. Информация может быть размещена (обновлена) на Карте доступности субъекта РФ : окружная территориальная информационная система ХМАО-Югры, раздел «Доступная среда» сайт школы sc8@admsurgut.ru

5. Особые отметки

ПРИЛОЖЕНИЯ:

Результаты обследования:

- | | |
|---|----------|
| 1. Территории, прилегающей к объекту | на 2 л. |
| 2. Входа(входов) в здание | на 1 л. |
| 3. Путей движения в здании | на 2 л. |
| 4. Зоны целевого назначения объекта | на 4 л. |
| 5. Санитарно-гигиенических помещений | на 1 л. |
| 6. Системы информации (и связи) на объекте | на 1 л. |
| Результаты фотофиксации на объекте МБОУ СОШ №8 имени Сибирцева А.Н. | на 16 л. |
| Поэтажные планы, паспорт БТИ от 12.10.2009 год | на 4л. |
| Другое (в том числе дополнительная информация о путях движения к объекту) | |

Руководитель рабочей группы:

Зам. директора по УВР МБОУ СОШ № 8 имени Сибирцева А.Н.

С.Г. Денисова

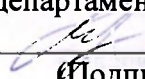

(Подпись)

Члены рабочей группы:

Ведущей инженер отдела эксплуатации и обеспечения безопасности департамента образования Администрации города Сургута Арсанбекова Т.В.


(Подпись)

Начальник архитектурно-планировочного отдела Лесникова О.А. департамента архитектуры и градостроительства Администрации города Сургута -


(Подпись)

Департамент городского хозяйства Администрации города Сургута – Заместитель начальника отдела по ремонту и содержанию автомобильных дорог дорожно-транспортного управления Кононенко А.В.


(Подпись)


В том числе:

представители общественных организаций инвалидов


Руководитель региональной общественной организации инвалидов по зрению «Тифлопуть»- Филатов С.И.



представители организации, расположенной на объекте
Зам директора по УВР Смольянинова Н.Н.



Зам. директора по АХР Шапошникова Е.Н.



I Результаты обследования:

**1. Территории, прилегающей к зданию (участка)
МБОУ СОШ №8 имени Сибирцева А.Н. ул. Энергетиков49**

№ п/п	Наименование функционально-планировочного элемента	Наличие элемента			Выявленные нарушения и замечания		Работы по адаптации объектов	
		есть/нет	№ на плане	№ фото	Содержание	Значимо для инвалида (категория)	Содержание	Виды работ
1.1	Вход (входы) на территорию	есть	1	1,2	Отсутствие информации	Все	Оборудовать элементами информации	Текущий ремонт
1.2	Путь (пути) движения на территории	есть	2	3,4,	Отсутствует информационная поддержка на всём пути движения МГН	Все	Оборудовать информационной поддержкой на всех путях движения МГН	Текущий ремонт
1.3	Автостоянка и парковка	нет	-	-	Отсутствует	К	Размещение парковочных мест для инвалидов на расстоянии не более 50 м от входа в здание с установкой специального знака (К)	Текущий ремонт
	ОБЩИЕ требования к зоне				Отсутствует информационная поддержка на всём пути движения МГН. Отсутствует парковка	Все	Оборудовать информационной поддержкой на всех путях движения МГН. Размещение парковочных мест для инвалидов на расстоянии не более 50 м от входа в здание с установкой специального знака. Оборудовать в соответствии с СП 59.13330.2012	Текущий ремонт

II. Заключение по зоне:

Наименование структурно-функциональной зоны	Состояние доступности* (к пункту 3.4 Акта обследования ОСИ)	Приложение		Рекомендации по адаптации (вид работы)** к пункту 4.1 Акта обследования ОСИ
		№ на плане	№ фото	

Территории, прилегающей к зданию (участка)	ВНД	1-2	1-4	Текущий ремонт
--	-----	-----	-----	----------------

Комментарий к заключению: отсутствует доступ на объект инвалидов и МГН

I Результаты обследования:
2. Входа (входов) в здание
МБОУ СОШ №8 имени Сибирцева А.Н. ул. Энергетиков 49

№ п/п	Наименование функционально-планировочного элемента	Наличие элемента			Выявленные нарушения и замечания		Работы по адаптации объектов	
		есть/нет	№ на плане	№ фото	Содержание	Значимо для инвалида (категория)	Содержание	Виды работ
2.1	Лестница (наружная)	есть	3	7	Нет дополнительных поручней, отсутствует закругление и окраска ступеней контрастной краской	О, С, Г, У	Оборудовать дополнительными поручнями, выполнить закругление ступеней, первую и последнюю ступени окрасить контрастной краской	Текущий ремонт
2.2	Пандус (наружный)	нет	-	-	Отсутствует	К	Устроить пандус с нескользким покрытием и поручнями, длина которых более длины пандуса на 300 мм.	Текущий ремонт
2.3	Входная площадка (перед дверью)	есть	4	8	Отсутствуют акустические, тактильные, визуальные средства, элементы информации об объекте, звуковой маяк для слепых. Отсутствуют дренажные и водосборные решетки.	Г, К, У, О	Установка тактильных направляющих, акустических и визуальных элементов, информационных табло. Оборудовать кнопкой вызова. Установка звукового маяка. Установить дренажные и водосборные решетки.	Текущий ремонт
2.4	Дверь (входная)	есть	5	9	Отсутствуют дверные фиксаторы, опознавательные знаки. Высота порога больше 1,4 см.	С, О, К	Установить дверные фиксаторы, опознавательные знаки., доводчики. Убрать порог.	Индивидуальное решение с ТСР
2.5	Тамбур	есть	6	10-12	Отсутствуют акустические, тактильные, визуальные	О, С, Г, У	Установка тактильных направляющих, акустических и визуальных элементов.	Индивидуальное решение с ТСР

				<p>средства, элементы информации об объекте, поручни вдоль стен, звуковой маяк для слепых.</p> <p>Отсутствуют дренажные и водосборные решетки.</p> <p>Существует перепад высот.</p> <p>Площадь тамбура (2,0*2,6).</p>		<p>информационных табло.</p> <p>Установка звукового маяка. Установить дренажные и водосборные решетки.</p> <p>Понижение порога.</p>	
ОБЩИЕ требования к зоне				<p>Нет дополнительных поручней, отсутствует закругление и окраска ступеней контрастной краской.</p> <p>Отсутствует маркировка пандуса цветом и текстурой.</p> <p>Отсутствует акустические, тактильные, визуальные средства, элементы информации об объекте, поручни вдоль стен, дверные фиксаторы.</p> <p>Установка звукового маяка.</p>	О,С,К, У	<p>Оборудовать лестницу дополнительными поручнями, выполнить закругление ступеней, первую и последнюю ступени окрасить контрастной краской.</p> <p>Установка нескользкого покрытия на пандус, контрастная окраска.</p> <p>Установка тактильных направляющих, акустических и визуальных элементов, информационных табло, поручней, дверных фиксаторов. Оборудовать в соответствии с СП 59.13330.2012.</p> <p>Установить дренажные и водосборные решетки.</p> <p>Понижение порога.</p>	Текущий ремонт

II Заключение по зоне:

Наименование структурно-функциональной зоны	Состояние доступности* (к пункту 3.4 Акта обследования ОСИ)	Приложение		Рекомендации по адаптации (вид работы)** к пункту 4.1 Акта обследования ОСИ
		№ на плане	№ фото	
Входа (входов) в здание	ВНД	3-6	7-12	Текущий ремонт

Комментарий к заключению отсутствует доступ на объект инвалидов и МГН

I Результаты обследования:
3. Пути (путей) движения внутри здания (в т.ч. путей эвакуации)
МБОУ СОШ №8 имени Сибирцева А.Н. ул. Энергетиков 49

№ п/п	Наименование функционально-планировочного элемента	Наличие элемента			Выявленные нарушения и замечания		Работы по адаптации объектов	
		есть/нет	№ на плане	№ фото	Содержание	Значимо для инвалидов (категория)	Содержание	Виды работ
3.1	Коридор (вестибюль, зона ожидания, галерея, балкон)	есть	7	15,16	Отсутствуют тактильные, визуальные и акустические средства, поручни вдоль стен, элементы информации. По периметру колонн отсутствует ограждение.	С, Г	Установка тактильных направляющих, и визуальных элементов, информационных табло, поручней вдоль стен, установить ограничители по периметру колонн.	Текущий ремонт
3.2	Лестница (внутри здания)	есть	8	14	Отсутствуют закругление и окраска ступеней контрастной краской, поручни, специализированный подъёмник. Ширина лестницы менее 1,35 м. Отсутствует бортик к прилегающей стене.	С, О	Выполнить закругление ступеней, первую и последнюю ступени окрасить контрастной краской, оборудовать поручнями, Установить бортик к прилегающей стене. Оборудовать лестницу подъёмником.	Текущий ремонт
3.3	Дверь	есть	9	13	Не соответствуют высота порога, отсутствуют дверные фиксаторы	Все	Понижение высоты порога, установка фиксаторов, маркировка двери	Текущий ремонт
3.4	Пути эвакуации (в т.ч. зоны безопасности)	есть	10	17,18,19	Отсутствует пандус, поручни вдоль стен; акустические, тактильные, визуальные средства, элементы информации.	К, О, С	Оборудовать поручнями. Установка тактильных направляющих, акустических и визуальных	Текущий ремонт

					Отсутствует незадымляемая зона безопасности, оборудованная двусторонней селекторной связью. Высота порога более 1,4 см.		элементов, информационных табло. Обустройство незадымляемой зоны безопасности. Установка двусторонней селекторной связи. Оборудовать пандусом. Понижение высоты порога.	
	ОБЩИЕ требования к зоне	есть			Отсутствуют тактильные, визуальные средства, поручни вдоль стен, элементы информации, дверные фиксаторы, пандус, закругление и окраска ступеней контрастной краской, поручни, специализированный подъёмник. Не соответствуют высота порога.		Установка тактильных направляющих, визуальных элементов, информационных табло, поручней вдоль стен. Выполнить закругление ступеней, первую и последнюю ступени окрасить контрастной краской, оборудовать поручнями, специализированным ручным подъёмником. Установка пандуса, дверных фиксаторов, маркировка двери. Понижение высоты порога. Оборудовать в соответствии с СП 59.13330.2012. Обустройство незадымляемой зоны безопасности. Установка двусторонней селекторной связи. Оборудовать лестницу подъёмником. Установить в холле ограничители по периметру колонн.	Текущий ремонт

II Заключение по зоне:

Наименование структурно-функциональной зоны	Состояние доступности* (к пункту 3.4 Акта обследования ОСИ)	Приложение		Рекомендации по адаптации (вид работы)** к пункту 4.1 Акта обследования ОСИ
		№ на плане	№ фото	
Пути (путей) движения внутри здания (в т.ч. путей эвакуации)	ВНД	7-10	№13-19	Текущий ремонт

Комментарий к заключению: отсутствует доступ на объект инвалидов и МГН

Приложение 4 (I)
к Акту обследования ОСИ к паспорту доступности ОСИ

№ _____
от « ___ » _____ 20__ г.

I Результаты обследования:

4. Зоны целевого назначения здания (целевого посещения объекта)

Вариант I – зона обслуживания инвалидов

МБОУ СОШ №8 имени Сибирцева А.Н. ул. Энергетиков 49

№ п/п	Наименование функционально-планировочного элемента	Наличие элемента			Выявленные нарушения и замечания		Работы по адаптации объектов	
		есть/нет	№ на плане	№ фото	Содержание	Значимо для инвалида (категория)	Содержание	Виды работ
4.1	Кабинетная форма обслуживания	есть	11	25, 26	Не соответствуют высота порога, отсутствуют дверные фиксаторы, акустические, тактильные средства, световой сигнализатор, поручни вдоль стен. Ширина двери менее 0.9м. Отсутствует подъезд к оборудованию. Тактильная табличка, обозначающая назначение объекта.	Все	Оборудовать пороги кабинетов не более 0.014 м, установить поручни вдоль стен, акустические, тактильные средства, световой сигнализатор. Установить двери шириной не менее 0,9м. Установить тактильную табличку на стене.	Индивидуальное решение
4.2	Зальная форма обслуживания	есть	12, 13	27-30	Не соответствуют высота порога, отсутствуют дверные фиксаторы, отсутствуют акустические, тактильные средства, световой сигнализатор, поручни вдоль стен. В столовой по периметру колонн отсутствует ограждение.	Все	Установка направляющих, акустических и визуальных элементов, поручней вдоль стен. Оборудовать пороги кабинетов не более 0.014 м. Установить в столовой ограничители по периметру колонн.	Индивидуальное решение

4.3	Прилабочная форма обслуживания	нет	-	-		К,О		
	ОБЩИЕ требования к зоне		-	-	Не соответствуют высота порога, отсутствуют дверные фиксаторы, свободное пространство около столов, подходов к оборудованию, акустические, тактильные средства, световой сигнализатор, поручни вдоль стен. Ширина двери менее 0.9м. Отсутствует подъезд к оборудованию. Тактильная табличка, обозначающая назначение объекта.	С,Г,К	Оборудовать пороги кабинетов не более 0.014 м, установить поручни вдоль стен, акустические, тактильные средства, световой сигнализатор. Оборудовать в соответствии с СП 59.13330.2012. Установить двери шириной не менее 0,9м. Установить тактильную табличку на стене. Установить в столовой ограничители по периметру колонн	Текущий ремонт

II Заключение по зоне:

Наименование структурно-функциональной зоны	Состояние доступности* (к пункту 3.4 Акта обследования ОСИ)	Приложение		Рекомендации по адаптации (вид работы)** к пункту 4.1 Акта обследования ОСИ
		№ на плане	№ фото	
Зоны целевого назначения здания (целевого посещения объекта) зона обслуживания инвалидов	ВНД	11-13	25-30	Текущий ремонт

Комментарий к заключению: отсутствует доступ на объект инвалидов и МГН

I Результаты обследования:
5. Санитарно-гигиенических помещений
МБОУ СОШ №8 имени Сибирцева А.Н. ул. Энергетиков 49

№ п/п	Наименование функционально-планировочного элемента	Наличие элемента			Выявленные нарушения и замечания		Работы по адаптации объектов	
		есть/нет	№ на плане	№ фото	Содержание	Значимо для инвалида (категория)	Содержание	Виды работ
5.1	Туалетная комната	есть	14	20-23	Отсутствует универсальная кабинка, специализированное оборудование (унитаз, настенные поручни), система двухсторонней связи, тактильные, визуальные и акустические средства, элементы информации. Ширина двери менее 0,9м. Наличие порогов более 1,4 см. Отсутствие вертикального писсуара. Отсутствует место пересадки. Отсутствует автоматический слив. Отсутствует смеситель рычажного типа.	К,О, С	Оборудовать универсальной кабинкой. Установка специализированного оборудования (унитаз, откидные поручни), системы двухсторонней связи, тактильных направляющих, акустических и визуальных элементов, информационных табло. Установка дверей шириной не менее 0,9м. Обустройство порогов. Установка вертикального писсуара. Обустройство места пересадки. Понижение порогов. Установка смесителя рычажного типа.	Текущий ремонт
5.2	Бытовая комната (гардеробная)	есть	15	24	Не соответствуют высота порога, отсутствуют дверные фиксаторы, акустические, тактильные средства, световой сигнализатор, поручни вдоль	К,О, С	Оборудовать пороги гардеробной не более 0.014 м, без порогов, установить поручни вдоль стен, акустические, тактильные средства, световой сигнализатор. Оборудовать гардероб	Текущий ремонт

				стен.		для инвалидов.	
				Отсутствует универсальная кабинка, специализированное оборудование (унитаз, настенные поручни, складное сиденье, ручной душ), система двухсторонней связи, тактильные, визуальные и акустические средства, элементы информации. Ширина двери 0,9м. Наличие порогов более 1,4 см. Отсутствие вертикального писсуара. Отсутствует место пересадки. Отсутствует автоматический слив. Отсутствует смеситель шарового типа.		Оборудовать универсальной кабинкой, специализированное оборудование (унитаз, настенные поручни, складное сиденье, ручной душ), система двухсторонней связи, тактильные, визуальные и акустические средства, элементы информации. Оборудовать в соответствии с СП 59.13330.2012. Установка дверей шириной не менее 0,9м. Обустройство порогов. Установка вертикального писсуара. Обустройство места пересадки. Оборудовать гардероб для инвалидов.	Текущий ремонт
	ОБЩИЕ требования к зоне						

II. Заключение по зоне:

Наименование структурно-функциональной зоны	Состояние доступности* (к пункту 3.4 Акта обследования ОСИ)	Приложение		Рекомендации по адаптации (вид работы)** к пункту 4.1 Акта обследования ОСИ
		№ на плане	№ фото	
Санитарно-гигиенических помещений	ВНД	14,15	20-24	Текущий ремонт

Комментарий к заключению: отсутствует доступ на объект инвалидов и МГН

I Результаты обследования:
6. Системы информации на объекте
МБОУ СОШ №8 имени Сибирцева А.Н. ул. Энергетиков 49

№ п/п	Наименование функционально-планировочного элемента	Наличие элемента			Выявленные нарушения и замечания		Работы по адаптации объектов	
		есть/нет	№ на плане	№ фото	Содержание	Значимо для инвалида (категория)	Содержание	Виды работ
6.1	Визуальные средства	нет	-	-	Отсутствует	С,У,О, К	Оборудовать визуальными средствами	индивидуальное решение с ТСР
6.2	Акустические средства	нет	-	-	Отсутствует	С,	Оборудовать акустическими средствами	индивидуальное решение с ТСР
6.3	Тактильные средства	нет	-	-	Отсутствует	С	Оборудовать тактильными средствами	индивидуальное решение с ТСР
	ОБЩИЕ требования к зоне				Отсутствует	Все	Оборудовать визуальными, тактильными, акустическими средствами, соответствии с СП 59.13330.2012	индивидуальное решение с ТСР

II Заключение по зоне:

Наименование структурно-функциональной зоны	Состояние доступности* (к пункту 3.4 Акта обследования ОСИ)	Приложение		Рекомендации по адаптации (вид работы)** к пункту 4.1 Акта обследования ОСИ
		№ на плане	№ фото	
Системы информации на объекте	ВНД	-	-	Текущий ремонт

Комментарий к заключению: отсутствует доступ на объект инвалидов и МГН